

Voie verte

piste cyclable

En toute sécurité

Interdit aux motorisés

VIADUC DE VOGÜÉ ET BANNE

À PIED

EN ROLLERS

À VÉLO

les incontournables de la Via Ardèche

Le **viaduc de Balazuc** avec une vue remarquable sur les plaines du Sud Ardèche et les montagnes cévenoles.

Le **viaduc de Vogüé** avec une vue panoramique sur le vieux village et son château accroché aux falaises. Le tronçon de Vogüé est accessible aux personnes

à mobilité réduite et idéal pour les rollers.

Le **viaduc de la Bastide à Sampzon** offre une vue superbe sur le Rocher de Sampzon, la confluence de l'Ardèche et du Chassezac et les montagnes cévenoles.

La **Via Ardèche** passe à proximité de La-beaume, Balazuc et Vogüé classés **Plus beaux villages de France** ou **Villages de caractère** et d'un site naturel remarquable, le Cirque de Gens. Un détour s'impose. Vous ne serez pas déçus !

les locations de vélos + vélos à assistance électrique

ARDECHE BIKE à Jaujac | 06 83 86 66 39 | www.ardeche.bike

BALAZUC LOISIRS à Balazuc | 04 75 37 73 32 | www.balazuc-loisirs.com

CYCLES AMC7 à Aubenas | 04 28 40 02 00 | www.amc7.com

CYCLES MOULIN à Aubenas | 04 75 94 87 55 | www.cycles-moulin.fr

FACE SUD à Vallon | 04 75 87 27 23 | www.face-sud.com

LOCATION EBIKE à Thuyets et Lalevade d'Ardèche | 07 89 73 34 45 | www.location-ebike.com

LUCE LOC à Villeneuve-de-Berg | 06 02 11 42 27 | www.acqua-bateaux.com

MA BALADE À VÉLO à Ruoms | 06 40 32 70 46 | www.mabaladeavelo.com

RIVES D'ARC BIKES à Vallon | 04 75 37 10 67 | www.acqua-bateaux.com

ALBATROS LOCATION à Berrias-et-Casteljan | 06 01 38 22 60 | www.albatros-location.fr

CENTRAL LOCATION à Vallon | 04 75 88 02 57 | www.central-location.com

RETRouver LA LISTE COMPLÈTE DES LOCATIONS DE VÉLOS OU UN HÉBERGEMENT LE LONG DE LA VIA ARDÈCHE

ACQUÉRIRE UN HÉBERGEMENT LE LONG DE LA VIA ARDÈCHE

RETRouver LA LISTE COMPLÈTE DES LOCATIONS DE VÉLOS OU UN HÉBERGEMENT LE LONG DE LA VIA ARDÈCHE

RETRouver LA LISTE COMPLÈTE DES LOCATIONS DE VÉLOS OU UN HÉBERGEMENT LE LONG DE LA VIA ARDÈCHE

RETRouver LA LISTE COMPLÈTE DES LOCATIONS DE VÉLOS OU UN HÉBERGEMENT LE LONG DE LA VIA ARDÈCHE

RETRouver LA LISTE COMPLÈTE DES LOCATIONS DE VÉLOS OU UN HÉBERGEMENT LE LONG DE LA VIA ARDÈCHE

RETRouver LA LISTE COMPLÈTE DES LOCATIONS DE VÉLOS OU UN HÉBERGEMENT LE LONG DE LA VIA ARDÈCHE

RETRouver LA LISTE COMPLÈTE DES LOCATIONS DE VÉLOS OU UN HÉBERGEMENT LE LONG DE LA VIA ARDÈCHE

RETRouver LA LISTE COMPLÈTE DES LOCATIONS DE VÉLOS OU UN HÉBERGEMENT LE LONG DE LA VIA ARDÈCHE



Le **viaduc d'Uzer** qui offre une belle vue sur la vallée de la Lande et le village qui abrite une aire de loisirs et de pique-nique idéale pour faire une pause à l'ombre.



Le **tunnel de Saint-Paul-le-Jeune** : la nouvelle jonction aménagée de 3,5 km entre St-Paul-le-Jeune et Gagnières (dans le Gard) permet la traversée du plus long tunnel cycliste d'Ardèche. Ce géant de 900 mètres de long s'éclaire automatiquement sur votre passage. Son revêtement lisse permet un accès facilité aux personnes à mobilité réduite ainsi que la pratique du roller.

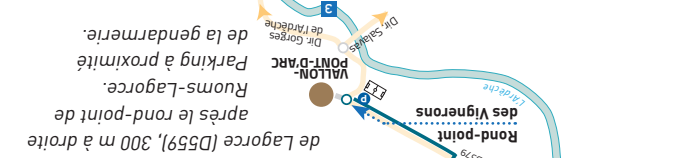


Le **viaduc PLM** permet le franchissement de la rivière Ardèche, véritable torrent lors des crues cévenoles. Cet ouvrage reliait Vals-les-Bains et Prades-Lalevade dont le terminus pour les voyageurs était la gare.

l'itinéraire de liaison entre Ruoms et Vallon-Pont-d'Arc est possible de rejoindre la **Via Ardèche** depuis Vallon-Pont-d'Arc grâce à l'itinéraire de liaison Vallon-Ruoms. Ce parcours de 10 km offre aux cyclistes une alternative à la RD 579, très fréquentée en juillet et août et donc peu sécuritaire.

Attention, sur le secteur de La Loubière, la pente est sévère avec deux tronçons à 10 et 12%. Il est prudent de vérifier ses freins et sa bonne condition physique ou privilégier le vélo électrique !

Infos pratiques
Au départ de Vallon : depuis l'Office de tourisme ou le rond-point des Vignerons, à la sortie ouest. Possibilité de parking au stade.
Au départ de Ruoms : depuis la route de Lagorce (D559), 300 m à droite après le rond-point de Ruoms-Lagorce. Parking à proximité de la gendarmerie.



Cité médiévale d'Aubenas
 Sur votre parcours, la capitale de l'Ardèche du sud apparaît juchée sur son éperon rocheux. Classé Monument historique depuis 1943 et magnifiquement restauré, son château (XIII^e siècle), abrite aujourd'hui le Centre d'art contemporain et du patrimoine.



Les nombreuses ruelles de la ville historique dévoilent des trésors architecturaux d'une grande richesse. Un promontoire vous offre un panorama époustoufflant sur la montagne ardéchoise.



Les Offices de Tourisme

OT Gorges de l'Ardèche - Pont d'Arc
www.gorges-ardeche-pontdarc.fr
 info@gorges-ardeche-pontdarc.fr
 Tél. : 04 75 54 54 20

OT Sources & Volcans
www.sourcesvolcans.com
 tourisme@sourcesvolcans.com | Tél. : 04 75 36 46 26

OT Cévennes d'Ardèche
www.cevennes-ardeche.com | Tél. : 04 75 37 24 48

OT Aubenas-Vals-Antraigues
www.aubenas-vals.com
 contact@aubenas-vals.com | Tél. : 04 75 89 02 03

OT Val de Ligne
www.tourisme-valdeligne.fr
 tourisme@cc-valdeligne.fr | Tél. : 04 75 89 33 30

OT Porte Sud Ardèche
www.sud-ardeche-tourisme.com
 contact@sudardeche-tourisme.com
 Tél. : 04 75 49 10 46

OT Berg et Coiron
www.berg-coiron-tourisme.com
 contact@berg-coiron-tourisme.com
 Tél. : 04 75 94 89 28

OT Gorges de l'Ardèche - Pont d'Arc

OT Gorges de l'Ardèche - Pont d'Arc

OT Gorges de l'Ardèche - Pont d'Arc

OT Gorges de l'Ardèche - Pont d'Arc

OT Gorges de l'Ardèche - Pont d'Arc

OT Gorges de l'Ardèche - Pont d'Arc

OT Gorges de l'Ardèche - Pont d'Arc

OT Gorges de l'Ardèche - Pont d'Arc

OT Gorges de l'Ardèche - Pont d'Arc

OT Gorges de l'Ardèche - Pont d'Arc

OT Gorges de l'Ardèche - Pont d'Arc

OT Gorges de l'Ardèche - Pont d'Arc

OT Gorges de l'Ardèche - Pont d'Arc

via-ardeche.fr




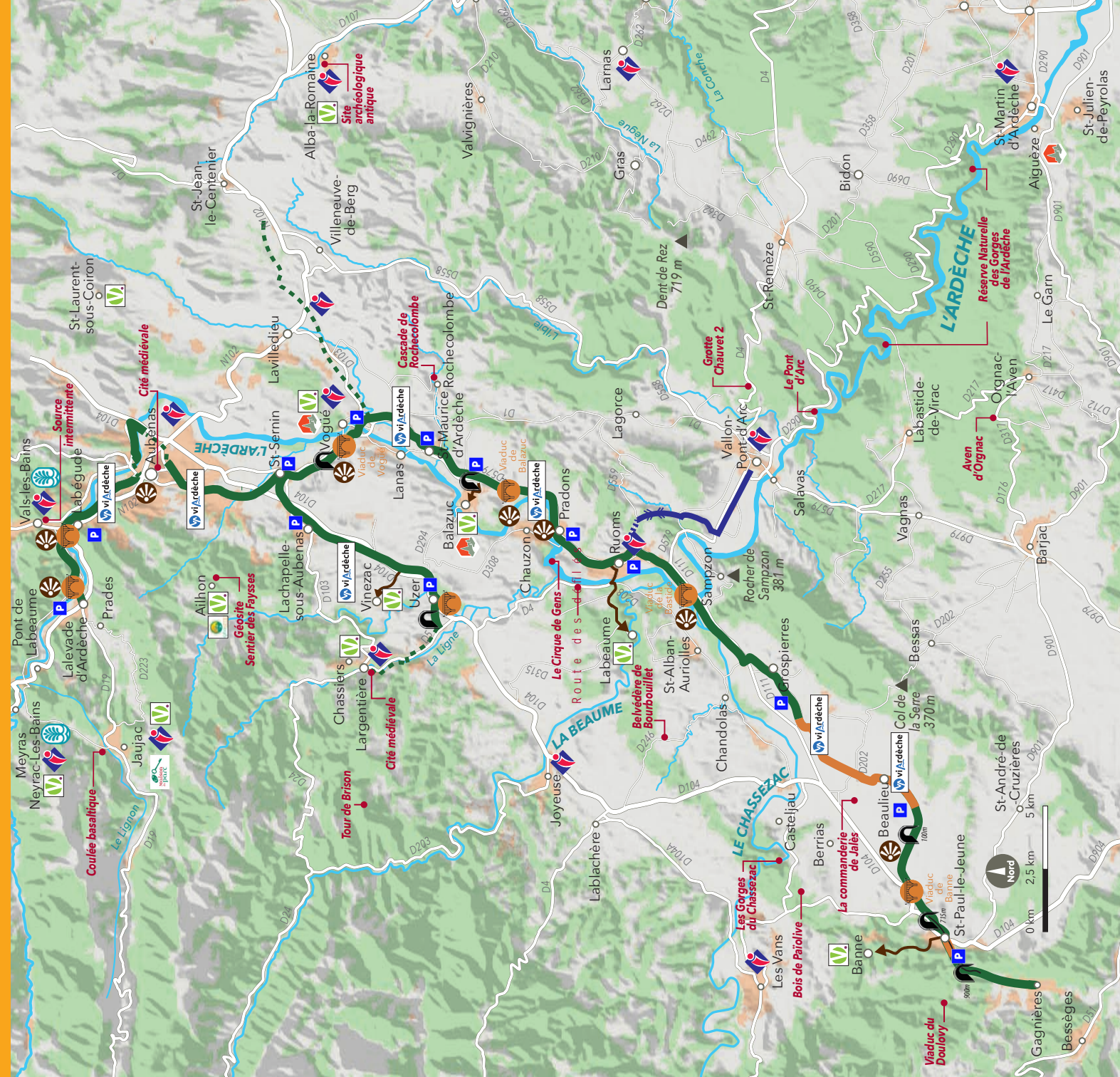
UNE VOIE SÉCURISÉE SANS VOITURE

EN FAMILLE

POUR PETITS & GRANDS

La voie verte est réalisée par les communautés de communes et le soutien financier de l'Etat, la Région AURA, le Département de l'Ardèche

la viArdèche le tracé détaillé



viArdèche 73 km de tronçons aménagés

Voies partagées - faible circulation

Tronçons en cours d'aménagement

Secteur accessible aux personnes en fauteuils roulants et aux rollers


Itinéraire de liaison Ruoms - Vallon : 10 km

Attention, 2 secteurs de pentes entre 10 et 12 %

Voie partagée vers villages classés

Office de tourisme

Maison du parc



Tunnel

Viaduc

Panorama remarquable

Parking

Bois de Païolive Point d'intérêt

Villages de caractère

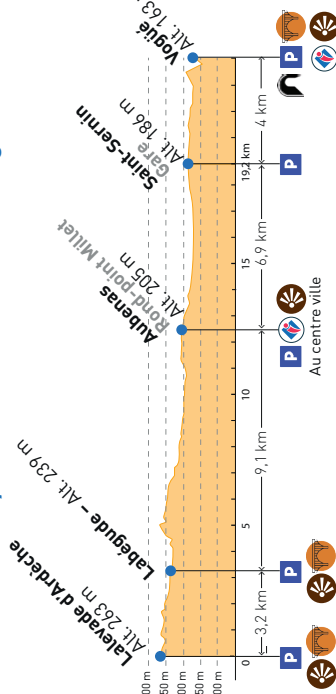
Plus beaux villages de France

Station thermale

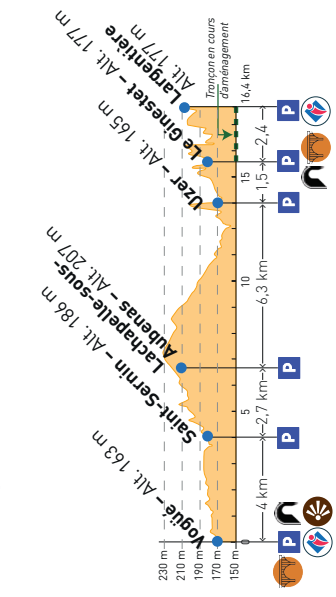
les accès . les points remarquables et les kilométrages

Une balade pour tous sans dénivelé


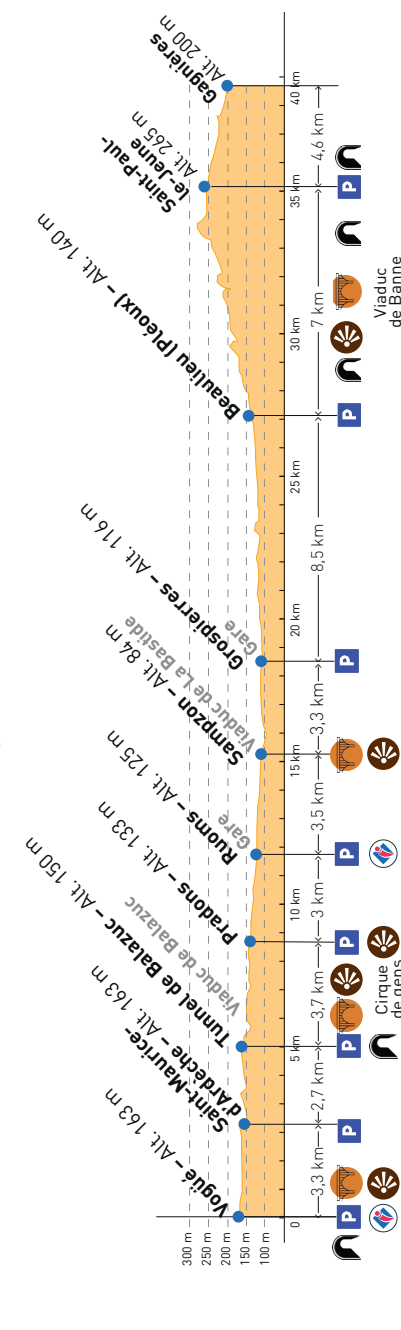
Tronçon Laveade – Aubenas – Vogüé



Tronçon Vogüé – Le Ginestet – Largentière



Tronçon Vogüé – Gagnières



Le viaduc de Banne



Le village classé de Balazac



Le village classé de Vogüé



Le village classé de Banne